

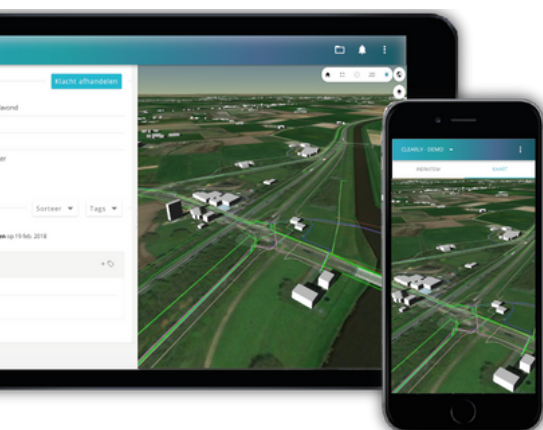
seeing
new ways

beter overzicht
over het project

see it. clearly

Tenderpakket

“Scoor direct een voorsprong in het doorgronden van een project”



Je wilt snel en volledig inzicht in alle relevante informatie

De hoeveelheid beschikbare informatie is vaak zo groot en complex dat overzicht krijgen een serieuze uitdaging is.



Je wilt het project zo snel mogelijk kunnen doorgronden en jouw expertise omzetten naar het beste aanbod.

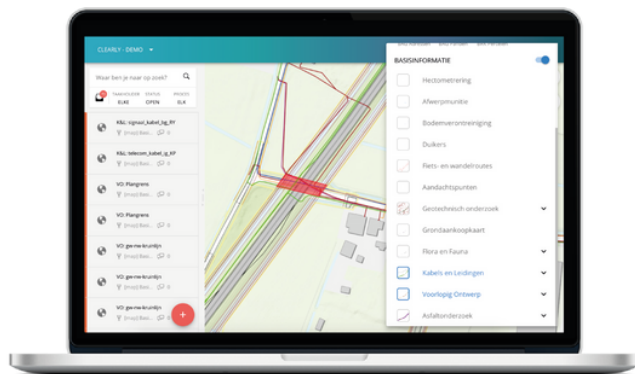
Jullie zijn experts in de uitvoering van het project. Wij zijn experts in het verbinden en verrijken van complexe informatie in een slim platform.

Samen winnen we tenders!

Clearly.Projects zet informatie letterlijk op de kaart

Binnen Clearly.Projects worden verschillende soorten informatie samengebracht en vertaald naar heldere inzicht en kaartinformatie.

Informatie wordt verwerkt tot relevante kaartlagen (2D/3D) en we richten het issue proces in om "raakvlakken" te signaleren en toe te wijzen aan iemand in het tenderteam voor verder onderzoek.



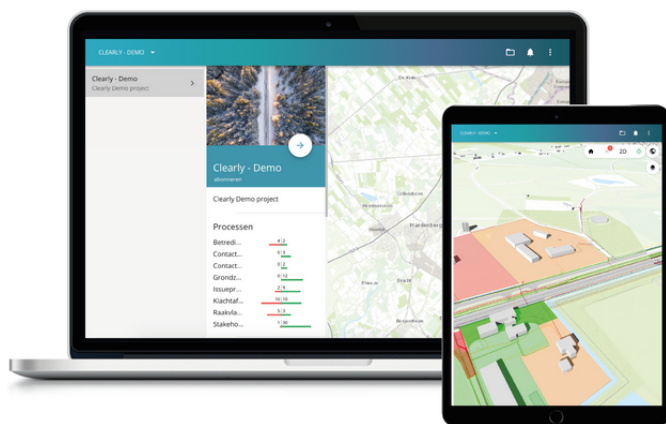
get it. clearly

Clearly laat je dus tussen de regels door lezen en toont de kansen en uitdagingen binnen het project.

Bijvoorbeeld voor stakeholders, grondverwerving, flora & fauna en kabels & leidingen.

Clearly wordt ingezet om visueel inzicht te geven, ruimtelijke projecten slimmer te organiseren en proactief risico's te minimaliseren.

Zo winnen onze klanten tenders, scoren ze meer EMVI kortingen, draaien projecten beter en wordt er tijd en geld bespaard.



do it. clearly

De inzet van Clearly vergroot het onderscheidend vermogen tijdens de voorbereidings-, uitvoerings- en overdrachtsfase van een project

Wij geloven in "Wat je kunt zien, dat kun je begrijpen"



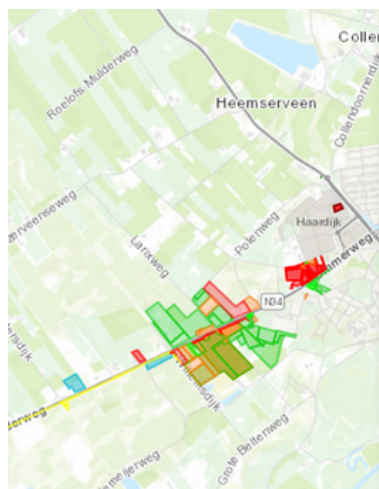
Het tenderpakket

Daarin zit het volgende inbegrepen:

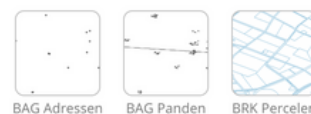
- Verwerken van project specifieke kaartlagen
- Twee multidisciplinaire raakvlakken sessies
- Inzet van Clearly tijdens de duur van de tender met een onbeperkt aantal gebruikers
- Inrichting van het issue proces tijdens de duur van de tender (identificeren, koppelen aan de kaart, toewijzen en oplossen van raakvlakken).

De volgende kaartlagen zijn standaard en geactualiseerd aanwezig in Clearly:

- Basisregistratie Kadaster (BRK)
- Basisregistraties Adressen & Gebouwen (BAG)
- Cultuurhistorie
- Natuurgebieden
- Archeologie
- Bodemgebruik
- Fiets- en wandelroutes
- Infrastructuur
- Ruimtelijke Plannen
- Publiekrechtelijke beperkingen
- Waterschapsdata
- Veiligheidsregio's
- Hoge resolutie luchtfoto PDOK (7,5 cm)
- Algemene Hoogtekaart Nederland (AHN 3)
- CBS Postcode Statistieken en Vierkantstatistieken



OPEN DATA



BASISINFORMATIE



Tender gewonnen en dan?

Tijdens de tenderfase heb je een sterke basis neergezet om tijdens de uitvoering mee verder te gaan.

Clearly is de perfecte tool om in de uitvoering van je project je kernprocessen te organiseren, denk bijvoorbeeld aan omgevingsmanagement, grondverwerving, vergunningverlening en ga zo maar door.

see it. get it. do it. clearly