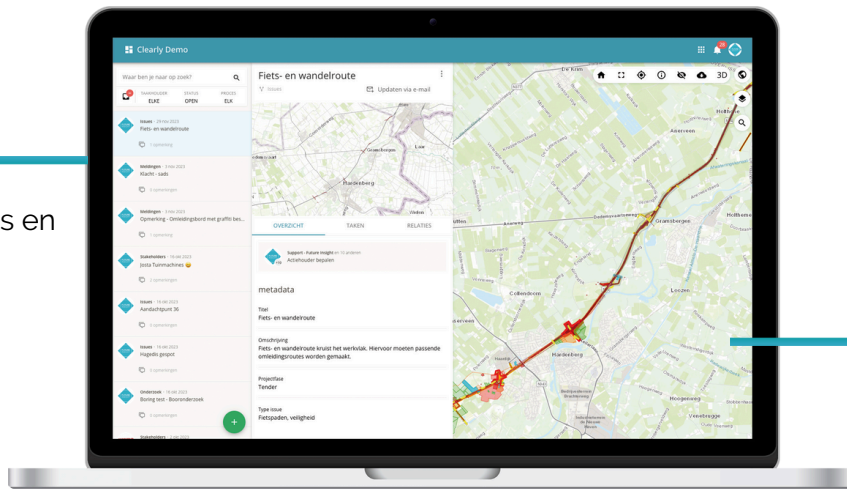


clearly Projects

Hét online samenwerkingsplatform voor projecten in de leefomgeving.

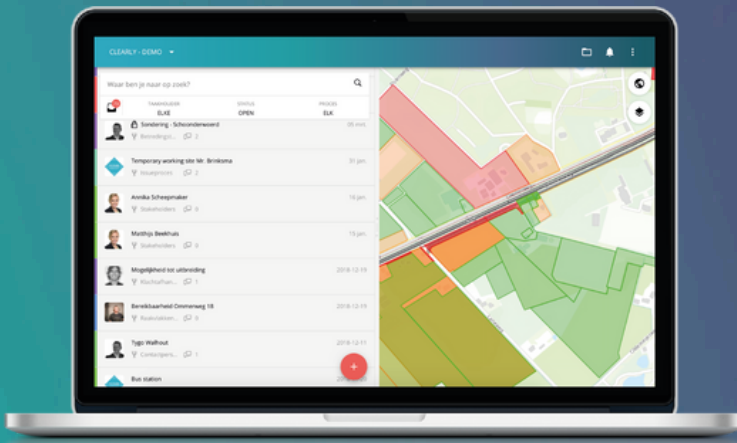
Beheer je omgevingsinformatie centraal en efficiënt met Clearly.Projects

Werkprocessen, dossiers en projectbeheer



Actuele open- en projectspecifieke kaartlagen

Optimaliseer het beheer van uw project



Het managen van projecten in de leefomgeving betekent vaak dat je moet omgaan met veel complexe en gevoelige informatie, vooral bij langlopende en grootschalige projecten.

Het is daarom belangrijk dat je de projectgegevens goed beheert. Dit helpt om het overzicht te behouden en zorgt ervoor dat elk teamlid dezelfde inzichten heeft. Dit is cruciaal, vooral omdat teamleden in de loop der tijd kunnen wisselen.

Onze tip: zorg ervoor dat alle omgevingsinformatie altijd beschikbaar is voor het hele projectteam.



Inrichting van Clearly.Projects voor jouw project

Optimaliseer het beheer van uw project

Clearly.Projects helpt projecten in de leefomgeving om:

- ✓ Efficiënter samen te werken;
- ✓ Informatieverlies te voorkomen;
- ✓ Faalkosten te verminderen.



Het samenwerkingsplatform biedt inzicht en overzicht binnen het team, zodat iedereen op de hoogte is van elkaars werk en beschikt over de meest actuele omgevingsinformatie.

Met Clearly.Projects kunnen we specifieke taken vertalen naar digitale werkprocessen. Vergunningen, onderzoeken, grondvererving, VTW's, issues, meldingen en stakeholdermanagement. Clearly.Projects zet al deze processen direct voor je op de kaart.

Om uw werkproces verder te optimaliseren, is het mogelijk om Clearly.Projects te integreren met externe software zoals Relatics, ArcGIS en de Bouwapp.



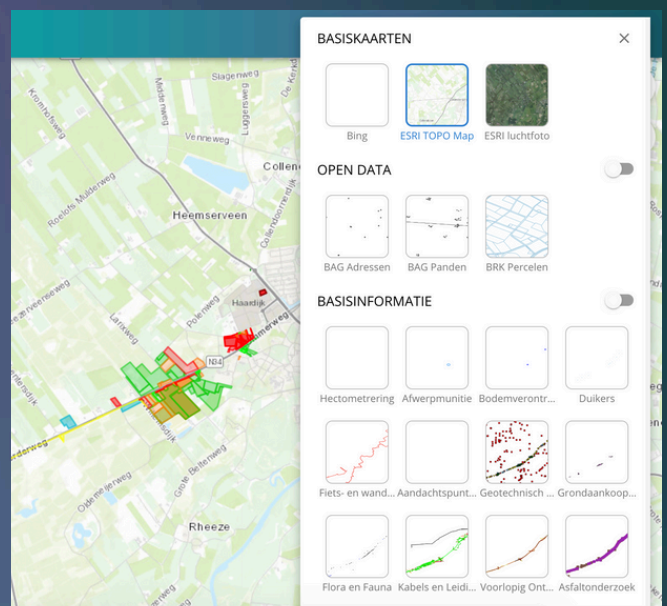
de BouwApp.

Kaartlagen en datasets

Met Clearly.Projects maken we jouw traject duidelijk zichtbaar op de kaart. We gebruiken verschillende openbare kaartlagen om je nieuwe inzichten te geven. Wil je een eigen kaart voor jouw traject? Dat kan ook! Op aanvraag verwerken we verschillende informatiebronnen tot waardevolle, unieke kaartlagen.

Enkele voorbeelden van kaartlagen die standaard beschikbaar zijn voor elk project:

- ✓ Basisregistratie Kadaster (BRK)
- ✓ Basisregistraties Adressen & Gebouwen (BAG)
- ✓ Cultuurhistorie
- ✓ Natuurgebieden
- ✓ Archeologie
- ✓ Bodemgebruik
- ✓ Fiets- en wandelroutes
- ✓ Infrastructuur
- ✓ Ruimtelijke Plannen
- ✓ Publiekrechtelijke beperkingen
- ✓ Waterschapsdata
- ✓ Veiligheidsregio's
- ✓ Hoge resolutie luchtfoto PDOK (7,5 cm)
- ✓ Algemene Hoogtekaart Nederland (AHN 3)
- ✓ CBS Postcode Statistieken en Vierkantstatistieken



Customer succes

Maak uw projecten succesvol met Clearly.Projects

Bij Future Insight zorgen we ervoor dat uw projecten niet alleen succesvol zijn, maar ook efficiënt en klaar voor de toekomst. We bieden uitgebreide diensten aan zoals dagelijkse technische ondersteuning en gespecialiseerde trainingen. Ons team staat klaar om u te assisteren bij elke fase van uw project.

Wilt u vliegend van start?

Wilt u direct goed van start gaan? Met Clearly.Projects kunt u eenvoudig uw bestaande stakeholders, percelen en kadasterinformatie automatisch uploaden in uw project. Dit bespaart tijd en minimaliseert fouten, zodat u zich kunt concentreren op wat echt belangrijk is: het succes van uw project.

Ontdek de toegevoegde waarde voor uw project

Bent u benieuwd naar de voordelen die Future Insight uw project kan bieden? Neem contact met ons op en ontdek de talloze mogelijkheden. Ons team staat klaar om al uw vragen te beantwoorden en u te voorzien van een op maat gemaakt advies.



Ontdek hoe Clearly.Projects jouw project kan versterken.

Neem vandaag nog contact met ons op!

bas@futureinsight.nl

06-46 90 97 84

Onze klanten



Strukton